



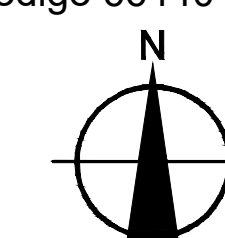
NIT: 800.099.317 - 7  
Calle 9 # 9 - 12, Marsella, Risaralda, Colombia  
Código Postal 661040  
contactenos@marsella-risaralda.gov.co  
+(57) 316 964 23 86

### MAPA DE CONTEXTO URBANO MUNICIPIO DE MARSELLA MAPA DE LA CERTIFICACIÓN COMO DESTINO TURÍSTICO SOSTENIBLE


#### CONVENCIÓNES PRINCIPALES ZONIFICACIÓN

AREA DE CERTIFICACIÓN COMO  
DESTINO TURÍSTICO SOSTENIBLE

Código 66440



Escala 1: 400



#### CARTOGRAFÍA DE USO CENSAL

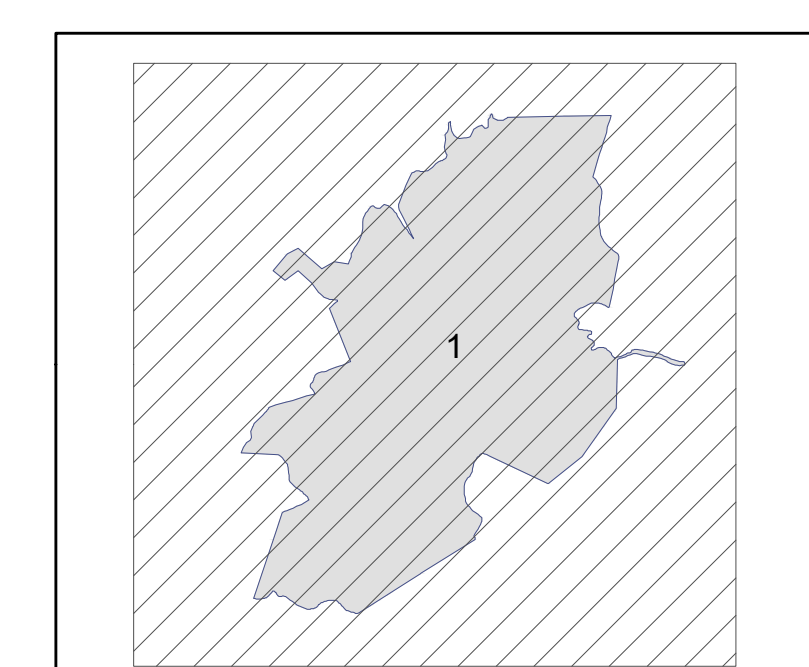
##### OTRAS CONVENCIÓNES

- |  |                                       |  |                               |
|--|---------------------------------------|--|-------------------------------|
|  | Limite costero                        |  | Via interna o carretera       |
|  | Perimetro Urbano                      |  | Camino o sendero              |
|  | Perimetro censal                      |  | Ferrocarril                   |
|  | Limite Jefatura de coordinación       |  | Pista de aterrizaje           |
|  | Limite coordinación                   |  | Via Peatonal                  |
|  | Jefatura de coordinación              |  | Línea de acueducto            |
|  | Coordinación                          |  | Línea de conducción eléctrica |
|  | Área geográfica                       |  | Oleoducto - gasoducto         |
|  | Limite de manzana                     |  | Cerca                         |
|  | Corriente doble que Define Manzana    |  | Muro o culata                 |
|  | Corriente doble                       |  | Parque                        |
|  | Corriente sencilla que Define Manzana |  | Puente                        |
|  | Corriente sencilla                    |  | Canal o acequia               |
|  | Lago o laguna                         |  |                               |
- 
- |  |                            |  |                  |
|--|----------------------------|--|------------------|
|  | Aeropuerto                 |  | Iglesia          |
|  | Alcaldia                   |  | Jardin infantil  |
|  | Banco                      |  | Museo            |
|  | Biblioteca                 |  | Paradero         |
|  | Bomba de gasolina          |  | Parque           |
|  | Cárcel                     |  | Parqueadero      |
|  | Casa de la cultura         |  | Plaza deportiva  |
|  | Cementerio                 |  | Plaza de mercado |
|  | Circo de toros             |  | Puerto           |
|  | Club social                |  | Salón comunal    |
|  | Colegio                    |  | Sitio histórico  |
|  | Droguería                  |  | Sitio            |
|  | Escuela urbana             |  | Tanque           |
|  | Estación de bomberos       |  | Teatro           |
|  | Estación de ferrocarril    |  | Telecom          |
|  | Estación de policía        |  | Teléfono público |
|  | Fábrica                    |  | Terminal         |
|  | Hospital - Centro de salud |  | Torre de energía |
|  | Hotel                      |  | Universidad      |
|  |                            |  | Zona militar     |

#### ABREVIATURAS

- |      |               |      |              |
|------|---------------|------|--------------|
| Av   | Avenida       | Hda  | Hacienda     |
| B    | Barrio        | Ig   | Iglesia      |
| C    | Concentración | Inst | Instituto    |
| Cil  | Calle         | Mz   | Manzana      |
| Conj | Conjunto      | Q    | Quebrada     |
| Cra  | Carrera       | Tv   | Transversal  |
| Dg   | Diagonal      | Ub   | Urbanización |
|      |               | Zv   | Zona verde   |

#### ÍNDICE DE PLANCHAS 1 DE 1



Fuentes de información:  
DANE - Cartografía censal 2002  
Marco Geoespacial Nacional MGN 2004  
IGAC - Actualización con fotografía aérea, año 2004  
Fecha de generación: JUNIO DE 2023

